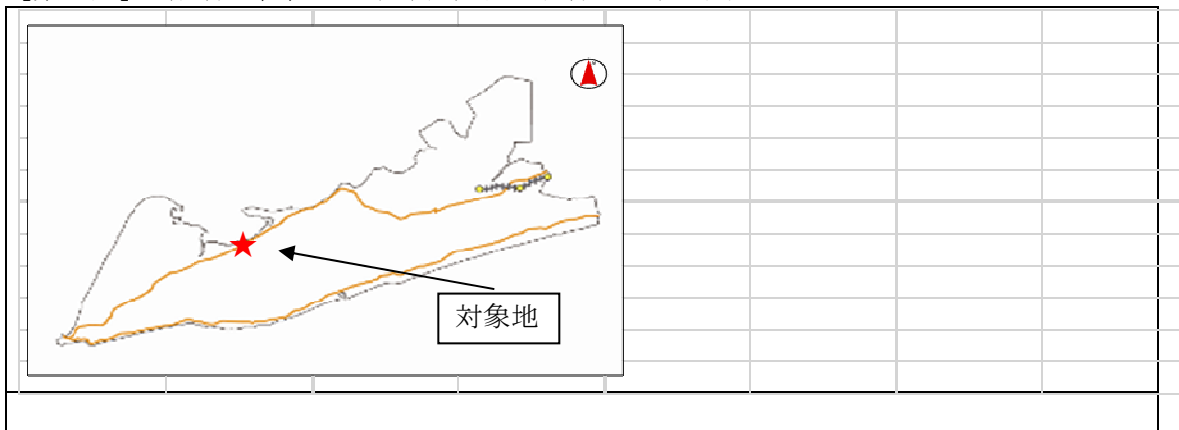


田原市空き家・空き地バンク  
登録カード（空き家用）

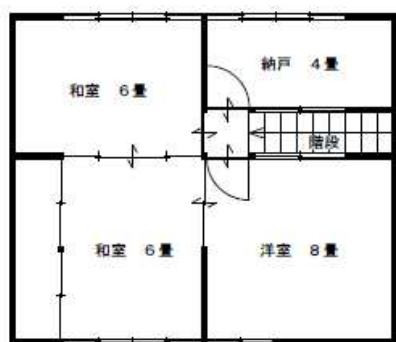
登録番号	A 1 0 5			希望する契約の形態	<input type="checkbox"/> 賃貸 <input checked="" type="checkbox"/> 売却		
物件住所地	田原市伊川津町横津						
協力不動産業者	〒441-3621 住 所 田原市山田町甲門 1 9 番地						
	連絡先	ヤマオカ		TEL	0531-32-1550		
希望価格	要相談						
物件の概要	面 積		構 造	建 築 年	補修の費用負担		
	土 地	444.16 m <sup>2</sup>	<input checked="" type="checkbox"/> 木 造 <input type="checkbox"/> 鉄骨造 <input type="checkbox"/> 鉄筋コンクリート <input type="checkbox"/> その他	昭和 3 8 年	<input type="checkbox"/> 所有者負担 <input checked="" type="checkbox"/> 入居者負担 <input type="checkbox"/> 修理は不要		
	建 物	1 階					154.27 m <sup>2</sup>
							坪
		2 階					46.37 m <sup>2</sup>
			坪				
間取り	1 階 <input checked="" type="checkbox"/> 台所 <input checked="" type="checkbox"/> 風呂 <input checked="" type="checkbox"/> 野外トイレ <input checked="" type="checkbox"/> その他（納戸 6 畳） <input checked="" type="checkbox"/> 洋室 8 畳 <input checked="" type="checkbox"/> 和室 8 畳 2 室、6 畳 2 室 2 階 <input checked="" type="checkbox"/> 洋室 8 畳 <input checked="" type="checkbox"/> 和室 6 畳 2 室、8 畳 <input checked="" type="checkbox"/> その他（納戸 4 畳）						
利用状況	<input checked="" type="checkbox"/> 放置    1 5 年 <input type="checkbox"/> 別荘 <input type="checkbox"/> その他		設備の状況	電 気	<input checked="" type="checkbox"/> 引き込み済み <input type="checkbox"/> その他		
				ガ ス	<input checked="" type="checkbox"/> プロパンガス <input type="checkbox"/> その他（    ）		
		風 呂		<input type="checkbox"/> ガ ス <input checked="" type="checkbox"/> 灯 油 <input type="checkbox"/> 電 気 <input type="checkbox"/> その他			
		水 道		<input checked="" type="checkbox"/> 上水道 <input type="checkbox"/> 簡易水道 <input type="checkbox"/> その他（    ）			
		下 水		<input checked="" type="checkbox"/> 下水道 <input type="checkbox"/> 浄化槽 <input type="checkbox"/> その他（    ）			
		トイレ		<input type="checkbox"/> 水洗 <input checked="" type="checkbox"/> 汲取り <input checked="" type="checkbox"/> 和 <input type="checkbox"/> 洋			
主要施設等への距離	駅	14 km	車 庫	<input type="checkbox"/> 有 <input checked="" type="checkbox"/> 無		物 置	<input checked="" type="checkbox"/> 有 <input type="checkbox"/> 無
	バス停	0.2 km					
	市役所	4.1 km					
	病院	11 km					
	保育園	1.5 km					
	小学校	1.4 km					
	中学校	8.5 km					
	<input type="checkbox"/>	km					
		庭		<input checked="" type="checkbox"/> 有 <input type="checkbox"/> 無		その他	
		都市計画法関係					
		<input type="checkbox"/> 市街化区域（    ）					
		<input checked="" type="checkbox"/> 市街化調整区域					
		耐震診断の状況					
		<input checked="" type="checkbox"/> 未実施 <input type="checkbox"/> 診断済 <input type="checkbox"/> 不要					
特 記	敷地内に別棟として物置有 敷地前面道路を挟んだ向かい側に駐車スペース有（9 5 m <sup>2</sup> ）						



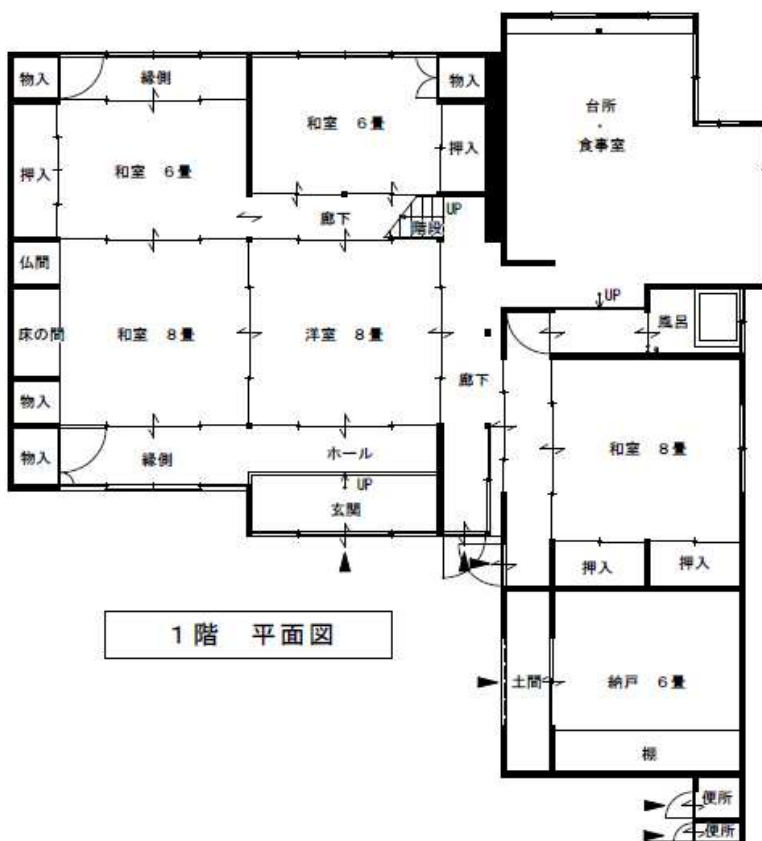
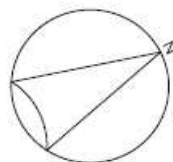
【案内図】（物件の位置を示す略図）及び物件を示す写真



【間取り図】



2 階 平面図



1 階 平面図