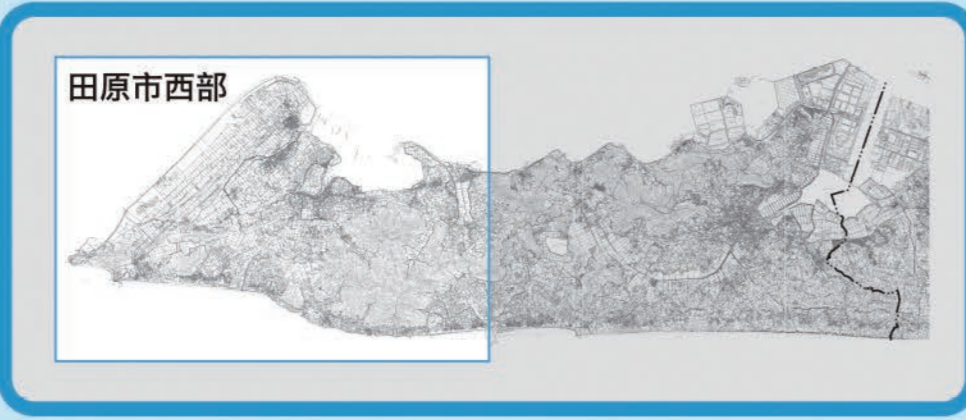


# 田原市(西部) 防灾图 2020

田原市政府  
防灾对策课 0531-23-3548(直通)  
2021年1月制作



在感受到较强震动或虽较弱但长时间的震动时，请迅速到高地或海啸避难场地进行避难。  
关于海啸避难场地，请通过各地区的“地震、海啸避难地图”进行确认。

### 示 例

● 市政府 田原市市长中心、防灾分所	■ 饮用水兼耐震性贮水槽	— 紧急运输道路(第一次) ※自震时由消防队即时设置
● 消防署、分署	■ 防灾仓库、防汛仓库	— 紧急运输道路(第二次) ※自震时由消防队即时设置
● 消防团分团值班室	● 警察署	— 县道
● 保健所	● 驻在所、派出所	— 徒步回家支援站的加油站 (JA的加油站除外)
● 畜产、宠物火葬场	● 邮局	— 徒步回家支援站的便利店
● 耐震强化岸壁	● 保育园等	— 其他徒步回家支援站
● 直升飞机可起降场地	● 海拔(m)	— 道之站
● 医院、诊疗所(牙科除外)	■ 海啸避难对象区域	■ 海啸避难设施

### 基于砂土灾害防止法的砂土灾害警戒区域等

■ 砂土灾害警戒区域 (坡度较大地区)	■ 砂土灾害警戒区域 (泥石流)
■ 砂土灾害特别警戒区域 (坡度较大地区)	■ 砂土灾害特别警戒区域 (泥石流)

### 砂土灾害危险地

■ 泥石流危险溪流-危险区域	■ 山体滑坡危险地	■ 陡峭斜坡崩塌危险地
----------------	-----------	-------------

※海啸灾害警戒区域  
根据海啸防灾区域建设相关法律，于2019年7月30日由要知县知事指定的区域。旨在发生最大海啸时，在可能危及居民等人身安全的区域防止海啸带来的人身伤害。

※基准水位  
是考虑了海啸冲击建筑物等引起的海啸上升高度的水位，用从地面开始的高度表示。



※海啸避难对象区域  
市与区、自治会等在充分考虑海啸浸水预定区域与过去的海啸灾害历史等后，所确定的区域(田原市“根据M9.0东海、东南海、南海地震的海啸受害调查”的海啸浸水预定区域)

※泥石流危险溪流  
有发生泥石流的危险，可能导致1户以上的住户等受灾的溪流

※陡峭斜坡崩塌危险地  
倾斜度为30度以上、高度5m以上坡度较大地区，在受灾预定区域内并且住户在1户以上的场所

※砂土灾害警戒区域  
坡度较大地区发生崩塌，可能会危及居民等人身安全的区域

※砂土灾害特别警戒区域  
砂土灾害警戒区域之中，可能会损坏建筑物，给居民的人身带来显著危害的区域



### 海啸灾害警戒区域

■ 10以上~低于20
■ 5 ~ 10
■ 2 ~ 5
■ 1 ~ 2
■ 0.3 ~ 1
■ 0.01 ~ 0.3
■ -(水池等)

### 基准水位示意图

浸水深度+上升高度=“基准水位”

明确避难场地的海拔高度

↑ 上升高度

■ 基准水位

■ 浸水深度

■ 海啸灾害警戒区域

※基准水位的详情请参照县知事官网。

### 地震灾害避难场所一览表

避难场地	地区名	海拔(m)
21 若户小学运动场	若户校区	31.8
22 和地市民馆前广场	和地、土册	21.1
23 渥美运动公园棒球场	福切、小森津、和地一色	29.1
24 旧伊良湖小学运动场	伊良湖、日出	19.4
25 龟山小学运动场	龟山校区	4.7
26 中山小学运动场	小中山	2.5
27 福江中学运动场	中山、向山、福江(新馆)	6.1
28 福江小学运动场	长津、福江、保美	10.6
29 清田小学运动场	清田校区	5.8
30 泉小学运动场	江比间(德尾川以西)、伊川津、石神、少路之滨	2.4
31 泉市民馆前广场	江比间(德尾川以东)、宇津江、八王子、杉松、马杖	2.4

### 地震灾害避难场地一览表

地震避难场地	地区名	电话	海拔(m)
20 若户市民馆	若户校区	45-4300	25.3
21 和地市民馆	和地、土册	34-4050	21.1
22 渥美运动公园体育馆	福切、小森津、和地一色	38-0111	29.1
23 伊良湖市民馆	伊良湖、日出	34-2755	12.5
24 龟山小学	龟山校区	35-6210	5.5
25 中山小学※第1次	小中山	32-0004	2.5
26 福江中学	中山、向山、福江(新馆)	32-0112	6.1
27 福江小学	长津、福江、保美	32-0104	10.6
28 清田小学	清田校区	32-0109	7.8
29 泉小学※第1次	江比间(德尾川以西)、伊川津、石神、少路之滨	37-0024	2.4
30 泉市民馆※第1次	江比间(德尾川以东)、宇津江、八王子、杉松、马杖	34-0175	2.4
31 渥美文化会馆※第2次	小中山、宇津江、江比间、石神、少路之滨	33-1000	23.3
32 福江高中体育馆※第2次	八王子、杉松、马杖、伊川津	32-0132	8.2

※小中山地区、泉校区第1次不能使用时，使用第2次。

### 福利避难所一览表

福利避难场地	电话	海拔(m)
4 渥美长寿乐园	33-0386	8.6

### 第1次医疗救护所一览表

医疗救护所	电话	海拔(m)
7 福江中学	32-0112	6.1

### 第2次医疗救护所一览表

医疗救护所	电话	海拔(m)
6 渥美运动公园体育馆	38-0111	29.1
8 泉小学	37-0024	2.4

### 风灾与水灾避难所一览表

风灾与水灾避难场地	电话	海拔(m)
12 若户市民馆	45-4300	25.3
13 和地市民馆	34-4050	21.1
14 堀切市民馆	34-2012	5.5
15 伊良湖市民馆	34-2755	12.5
16 龟山市民馆	34-2833	5.5
17 中山市民馆	34-1271	3.9
18 福江市民馆	34-3881	10.0
19 清田市民馆	33-0783	10.2
20 泉市民馆	34-0175	2.4

### 海啸避难设施一览表

海啸避难设施	电话	海拔(m)
1 中山小学校舍※	32-0004	2.5
2 伊良湖海滨公园&SPA※	35-1500	13.7
3 度假村伊良湖※	35-6411	2.9
4 伊良湖海滨※	35-1151	2.6
5 THE GRAN RESORT 伊良湖※	35-1211	2.9
6 伊良湖景观酒店	35-6111	110.0
7 堀切广场	—	15.1

(※在3级以上海啸)

