


田原市都市計画基本図

No.36



22	23	24
35	36	37
50	51	52

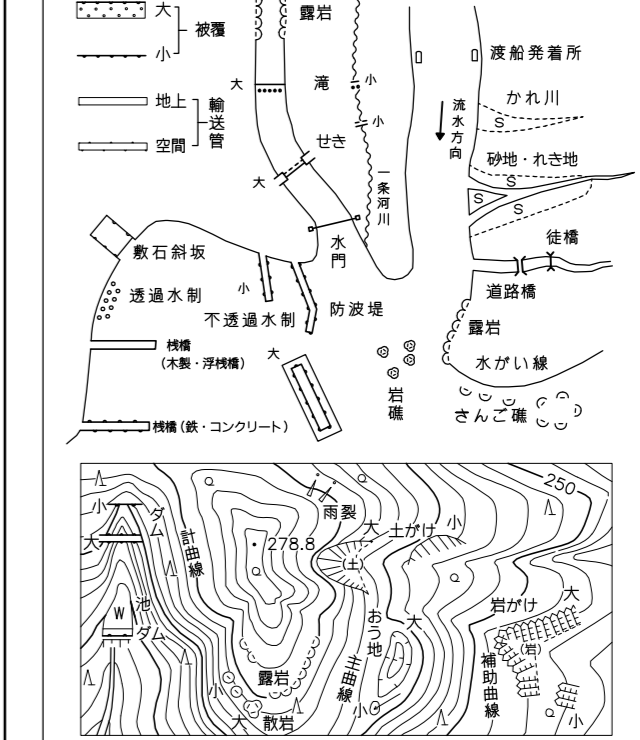


記号

	37.2 三角点
	12.04 水準点
	14.8 角点
	25.6 標高50%点
	18.7 標高25%点
	25.6 標高75%点
	15.8 電子基準点
	表示点

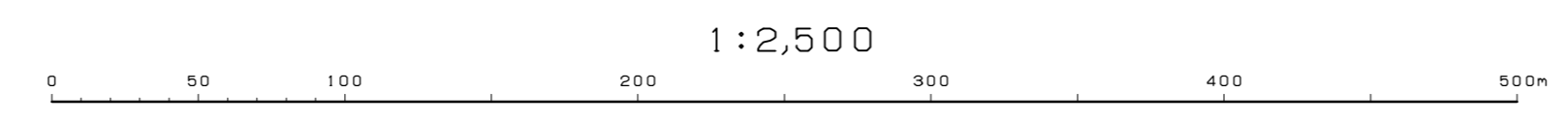
	社	門	門
	寺	社	社
	市立小中学校	市立小中学校	市立小中学校
	市立幼稚園	市立幼稚園	市立幼稚園
	市立児童遊園地	市立児童遊園地	市立児童遊園地
	市立公園	市立公園	市立公園
	市立図書館	市立図書館	市立図書館
	市立公民館	市立公民館	市立公民館
	市立生涯学習センター	市立生涯学習センター	市立生涯学習センター
	市立市民ホール	市立市民ホール	市立市民ホール
	市立市民会館	市立市民会館	市立市民会館
	市立市民センター	市立市民センター	市立市民センター
	市立市民センター（別棟）	市立市民センター（別棟）	市立市民センター（別棟）
	市立市民センター（別棟）	市立市民センター（別棟）	市立市民センター（別棟）
	市立市民センター（別棟）	市立市民センター（別棟）	市立市民センター（別棟）
	市立市民センター（別棟）	市立市民センター（別棟）	市立市民センター（別棟）

	普通道路		高速道路
	支線道路		特許道路
	歩道		実道
	自転車道		フォートレス及び特殊
	遊歩道		縦断橋
	橋歩道橋		橋脚の軌跡(橋脚)
	堤防		水門
	掘削区画		送電線
	人工斜面		区境界
	土壌		境界線
	境界線(境界線)		境界線(境界線)
	境界線(境界線)		境界線(境界線)



座標系は平成14年国土交通省告示第九号の
規定による測高標高
経緯度改値及び平面直角座標値は世界測地系に
投影したメルカトル図法
図形に示してある座標値はキロメートル単位
であり、0.5メートル未満は四捨五入
図形に示してある経緯度目盛は10秒間隔
高さの基準は東京湾の平均海面
等高線の間隔は2メートル

平成29年修正
1.平成29年12月都市計画部
2.平成29年10月都市計画部



1:2,500
この図は、東三河広域連合の委託を受けて、田原市都市計画部において作成したものである。（原図番号）29第3号（第1頁）

計画機関 田原市
作業機関名 株式会社パスコ

No.36