1:2,500 国土基本図

No.07

田原市都市計画基本図

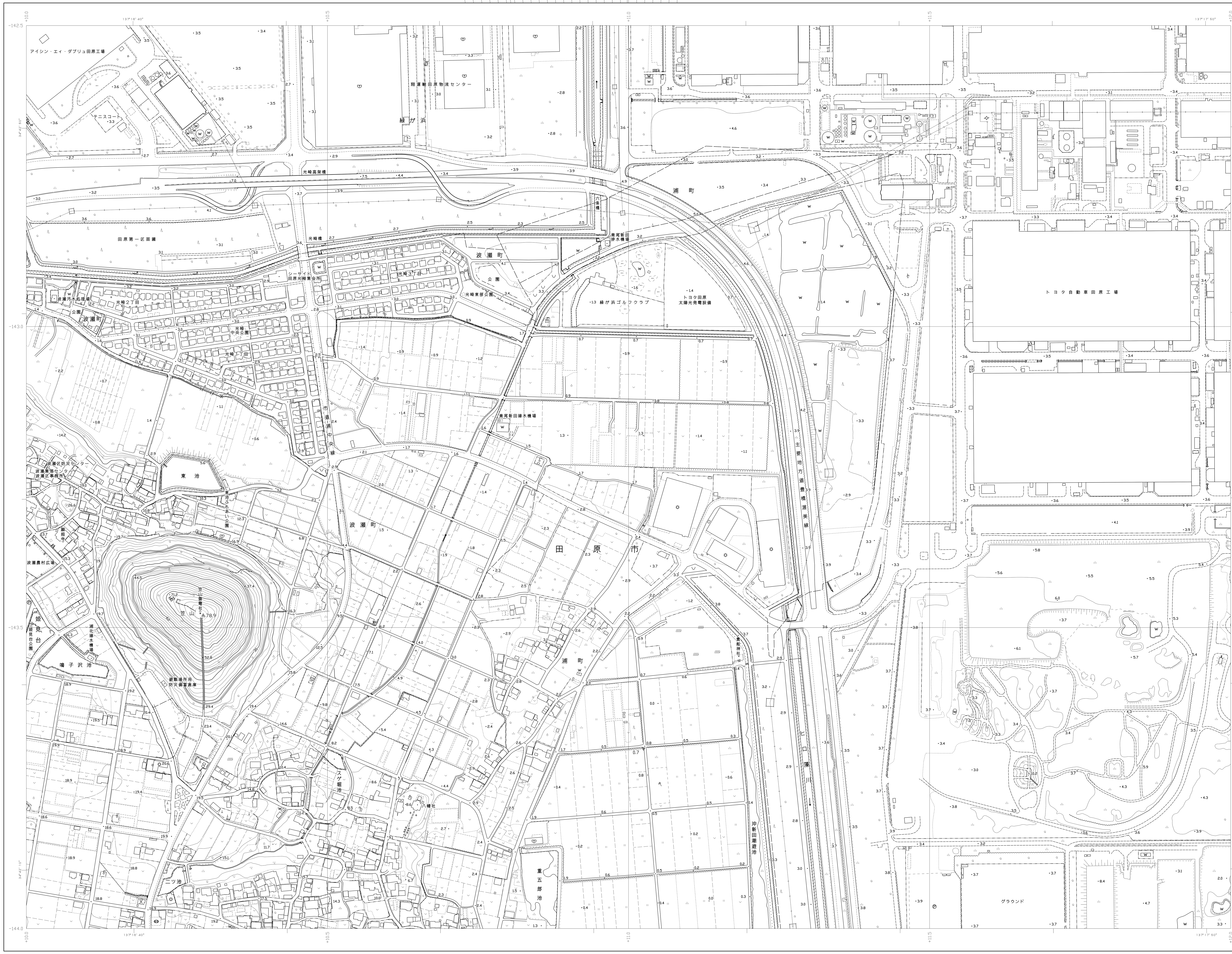

No.07

02	03	04
06	07	08
10	11	12

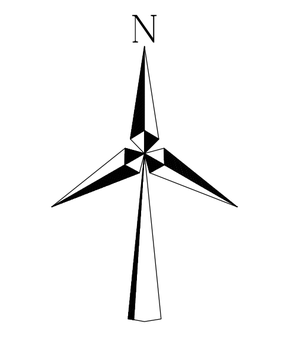

記号

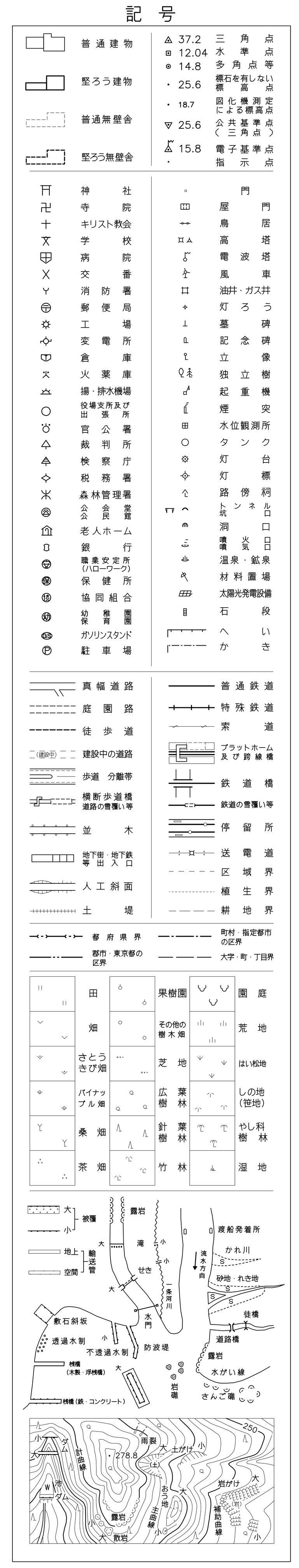

座標系は平成１４年国土交通省告示第九号の
規定による第Ⅶ座標系
経緯度数値及び平面直角座標値は世界測地系に対応
投影は横メルカトル図法
図郭に表示してある座標値はキロメートル単位
方眼は０。５キロメートル間隔
図郭に表示してある経緯度目盛は10秒間隔
高さの基準は東京湾の平均海面
等高線の間隔は２メートル

No.07

平成29年修正

1．平成２８年１２月撮影空中写真
2．平成２９年１０月現地調査

1:2,500

0 50 100 200 300 400 500m

「この地図は、東三河広域連合長の承認を得て、同連合発行の都市計画基本図を使用して作成したものである。（承認番号）２９東三都（測）第１－１８号」

計画機関 田原市

作業機関名 株式会社パスコ