

社会資本総合整備計画書(第2回変更)
(愛知県田原市)

平成29年8月

(参考様式2) 社会資本総合整備計画

平成29年 8月 1日

計画の名称	田原らしさを感じられる歩いて楽しいまちづくり							重点配分対象の該当	○																							
計画の期間	平成28年度 ~ 平成32年度 (5年間)			交付対象	愛知県田原市																											
計画の目標	<p>田原中部市街地地区は、江戸時代は城下町、明治から昭和にかけては商工業・海運の発展に伴い、渥美半島の政治・経済の中心として賑わっていたが、現在では定住人口の減少や少子・高齢化及び商業機能の衰退が著しく進展している。そのため、中心市街地の核となる商業施設の整備や、まちなかへの回遊促進に取組むことにより、賑わいの創出を図っていく。</p> <p>また、本市最大の魅力である花・緑などの豊かな自然と、地域固有の伝統文化・歴史などの地域資源を活かした、「田原らしさ」を感じることができるとともに、特色あるまちづくりを推進し、より多くの人々が賑わう歩いて楽しいまちを目指し、中心市街地の活性化を進めていく。</p>																															
計画の成果目標 (定量的指標)	<ul style="list-style-type: none"> ・居住者が増加し、買物や文化活動、ビジネスや余暇などで訪れる人が増えるとともに、これらの人が歩いたり回遊したりすることにより、まちの「賑わい」が生み出されることから、目標として「まちなかを歩く人を増やす」を掲げ、歩行者通行量を、1,769人/日から2,100人/日に増加させる。 ・居住環境のさらなる向上を図ることにより、現在居住している人が不安なく住み続けるとともに、ビジネスや観光などで訪れた人が居住地としての魅力を感じ、転入者の増加につながることから、目標として「まちなかに住む人を増やす」を掲げ居住人口を2,941人から3,040人に増加させる。 ・誰にとっても住みやすいまちづくりを進めるにあたり、包括的な子育て支援を行うものであり、目標として「子育て支援ルームを利用する親子数を増やす」を掲げ利用組数を19組/日から24組/日に増加させる。 																															
定量的指標の定義及び算定式	<table border="1"> <thead> <tr> <th rowspan="2"></th> <th colspan="3">定量的指標の現況値及び目標値</th> <th rowspan="2">備考</th> </tr> <tr> <th>当初現況値 (H28当初)</th> <th>中間目標値 (H30末)</th> <th>最終目標値 (H32末)</th> </tr> </thead> <tbody> <tr> <td>まちなかの歩く人を増やす [歩行者通行量の増加] 調査地点：三河田原駅前 (市道田原駅前通り線)、はなとき通り、田原城跡附近 調査方法：調査断面を両方向に通過する歩行者+自転車通行量 (人数) を目測調査 調査期間：平日及び休日の9時から20時 (11時間)</td> <td>1,769人/日</td> <td>1,934人/日</td> <td>2,100人</td> <td></td> </tr> <tr> <td>まちなかに住む人を増やす [居住人口の増加] 調査範囲：中心市街地活性化基本計画の区域 調査数値：国勢調査による人口</td> <td>2,941人</td> <td>2,990人</td> <td>3,040人</td> <td></td> </tr> <tr> <td>子育て支援ルームを利用する親子数を増やす 調査範囲：親子交流施設内の子育て支援ルームを利用する親子数</td> <td>19組/日 (H29当初)</td> <td>—</td> <td>24組/日</td> <td></td> </tr> </tbody> </table>										定量的指標の現況値及び目標値			備考	当初現況値 (H28当初)	中間目標値 (H30末)	最終目標値 (H32末)	まちなかの歩く人を増やす [歩行者通行量の増加] 調査地点：三河田原駅前 (市道田原駅前通り線)、はなとき通り、田原城跡附近 調査方法：調査断面を両方向に通過する歩行者+自転車通行量 (人数) を目測調査 調査期間：平日及び休日の9時から20時 (11時間)	1,769人/日	1,934人/日	2,100人		まちなかに住む人を増やす [居住人口の増加] 調査範囲：中心市街地活性化基本計画の区域 調査数値：国勢調査による人口	2,941人	2,990人	3,040人		子育て支援ルームを利用する親子数を増やす 調査範囲：親子交流施設内の子育て支援ルームを利用する親子数	19組/日 (H29当初)	—	24組/日	
	定量的指標の現況値及び目標値			備考																												
	当初現況値 (H28当初)	中間目標値 (H30末)	最終目標値 (H32末)																													
まちなかの歩く人を増やす [歩行者通行量の増加] 調査地点：三河田原駅前 (市道田原駅前通り線)、はなとき通り、田原城跡附近 調査方法：調査断面を両方向に通過する歩行者+自転車通行量 (人数) を目測調査 調査期間：平日及び休日の9時から20時 (11時間)	1,769人/日	1,934人/日	2,100人																													
まちなかに住む人を増やす [居住人口の増加] 調査範囲：中心市街地活性化基本計画の区域 調査数値：国勢調査による人口	2,941人	2,990人	3,040人																													
子育て支援ルームを利用する親子数を増やす 調査範囲：親子交流施設内の子育て支援ルームを利用する親子数	19組/日 (H29当初)	—	24組/日																													
全体事業費	合計 (A+B+C+D)	1332百万円	A	1332百万円	B	0百万円	C	0百万円	D	0百万円	効果促進事業費の割合 C / (A+B+C+D)	0.0%																				
交付対象事業																																
A 基幹事業																																
番号	事業種別	地域種別	交付対象	直接間接	事業者	要素となる事業名 (事業箇所)	事業内容 (延長・面積等)	市町村名	事業実施期間 (年度)					全体事業費 (百万円)	費用便益比	個別施設計画 策定状況	備考															
1-A-1	都市再生整備計画	一般	田原市	直接	田原市	田原中部市街地地区	道路、地域生活基盤施設、高質空間、高次都市施設等 A=88.0ha	田原市	H28	H29	H30	H31	H32	1,332																		
									合計					1,332																		
B 関連社会資本整備事業 (該当なし)																																
番号	事業種別	地域種別	交付対象	直接間接	事業者	要素となる事業名	事業内容 (延長・面積等)	市町村名	事業実施期間 (年度)					全体事業費 (百万円)	費用便益比	個別施設計画 策定状況	備考															
									合計																							
C 効果促進事業																																
番号	事業種別	地域種別	交付対象	直接間接	事業者	要素となる事業名	事業内容	市町村名 港湾・地区名	事業実施期間 (年度)					全体事業費 (百万円)	備考																	
									H28	H29	H30	H31	H32																			
									合計																							
D 社会資本整備円滑化地籍整備事業																																
番号	事業種別	地域種別	交付対象	直接間接	事業者	要素となる事業名 (事業箇所)	事業内容 (面積等)	市町村名	事業実施期間 (年度)					全体事業費 (百万円)	備考																	
									H28	H29	H30	H31	H32																			
									合計																							
番号	一体的に実施することにより期待される効果											備考																				




交付金の執行状況

(単位:百万円)

	H28	H29	H30	H31	H32
配分額 (a)	13.8	139.7			
計画別流用 増△減額 (b)	3.0				
交付額 (c=a+b)	16.8				
前年度からの繰越額 (d)	0				
支払済額 (e)	16.8				
翌年度繰越額 (f)	0				
うち未契約繰越額 (g)					
不用額 (h = c+d-e-f)	0.0				
未契約繰越+不用率 (h = (g+h)/(c+d))	0.0%				
未契約繰越+不用率が10%を超えている 場合その理由	-				

※ 平成26年度以降の各年度の決算額を記載。

(参考図面) 市街地整備

計画の名称	田原らしさを感じられる歩いて楽しいまちづくり		
計画の期間	平成28年度～平成32年度	交付対象	田原市
<div style="display: flex; justify-content: space-between; align-items: flex-start;"> <div style="width: 45%;"> <p data-bbox="340 338 907 386">東三河都市計画区域田原市都市計画図</p>  <p data-bbox="241 608 369 639">● 拡大図</p> <div data-bbox="141 719 808 826" style="border: 1px solid black; background-color: yellow; padding: 5px; margin-bottom: 10px;"> <p>基幹事業</p> <p>1-A-1 田原中部市街地地区都市再生整備計画事業</p> </div>  </div> <div style="width: 50%; text-align: right;"> <div data-bbox="1413 523 2085 635" style="border: 1px solid black; background-color: yellow; padding: 5px; margin-bottom: 10px;"> <p>基幹事業</p> <p>1-A-1 田原中部市街地地区都市再生整備計画事業</p> </div>  </div> </div>			