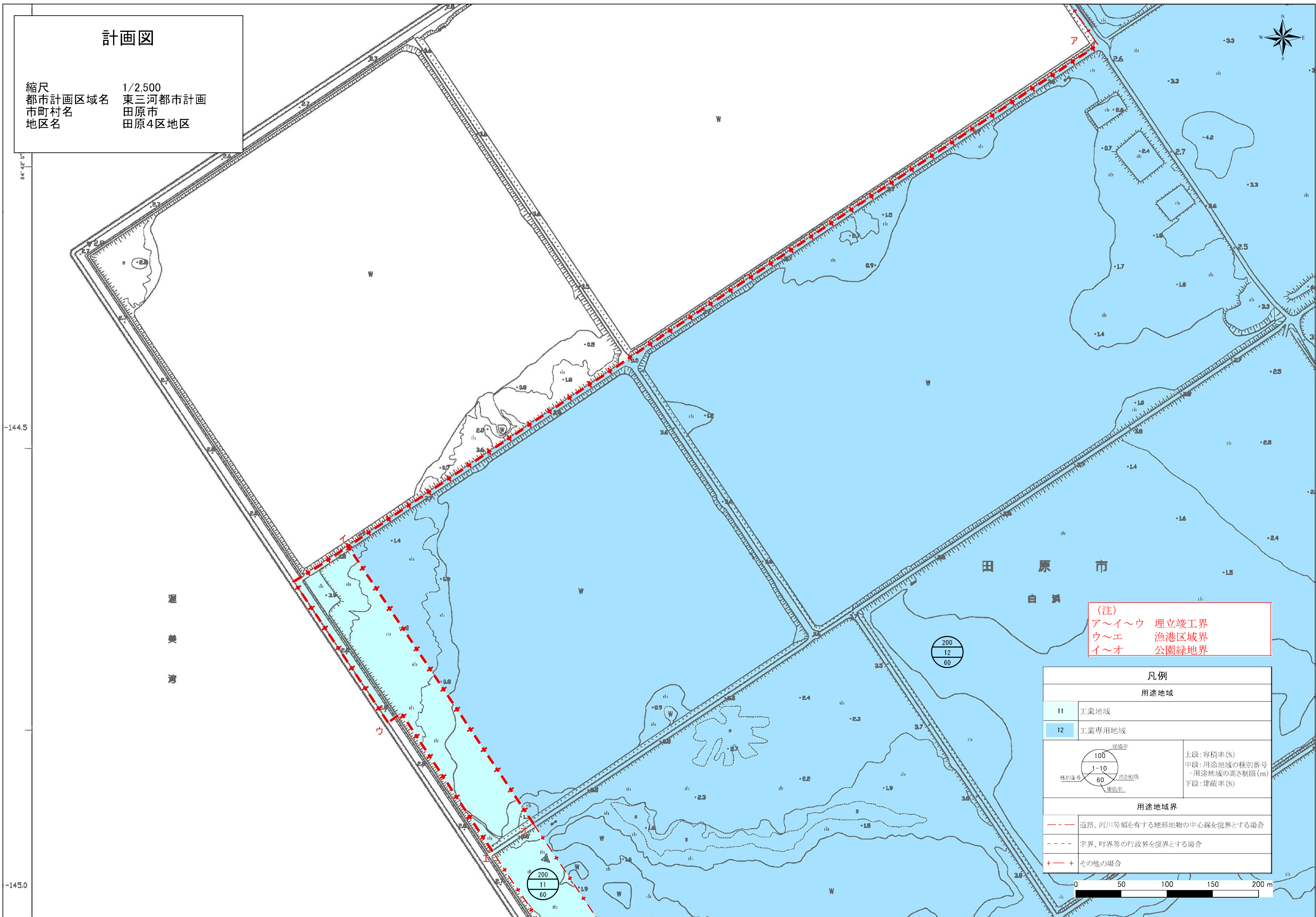




計画図

縮尺 1/2,500
 都市計画区域名 東三河都市計画
 市町村名 田原市
 地区名 田原4区地区



(注)
 ア～イ～ウ 埋立竣工界
 ウ～エ 漁港区域界
 イ～オ 公園緑地界

凡例	
用途地域	
11	工業地域
12	工業専用地域
	容積率 100 1-10 高さ制限 60 建築率
	上段: 容積率(%) 中段: 用途地域の種別番号 - 用途地域の高さ制限(m) 下段: 建築率(%)
用途地域界	
---	道路、河川等幅を有する地形地物の中心線を境界とする場合
---	字界、町界等の行政界を境界とする場合
+ + +	その他の場合



-144.5

-145.0

瀬
美
湾

田
原
市

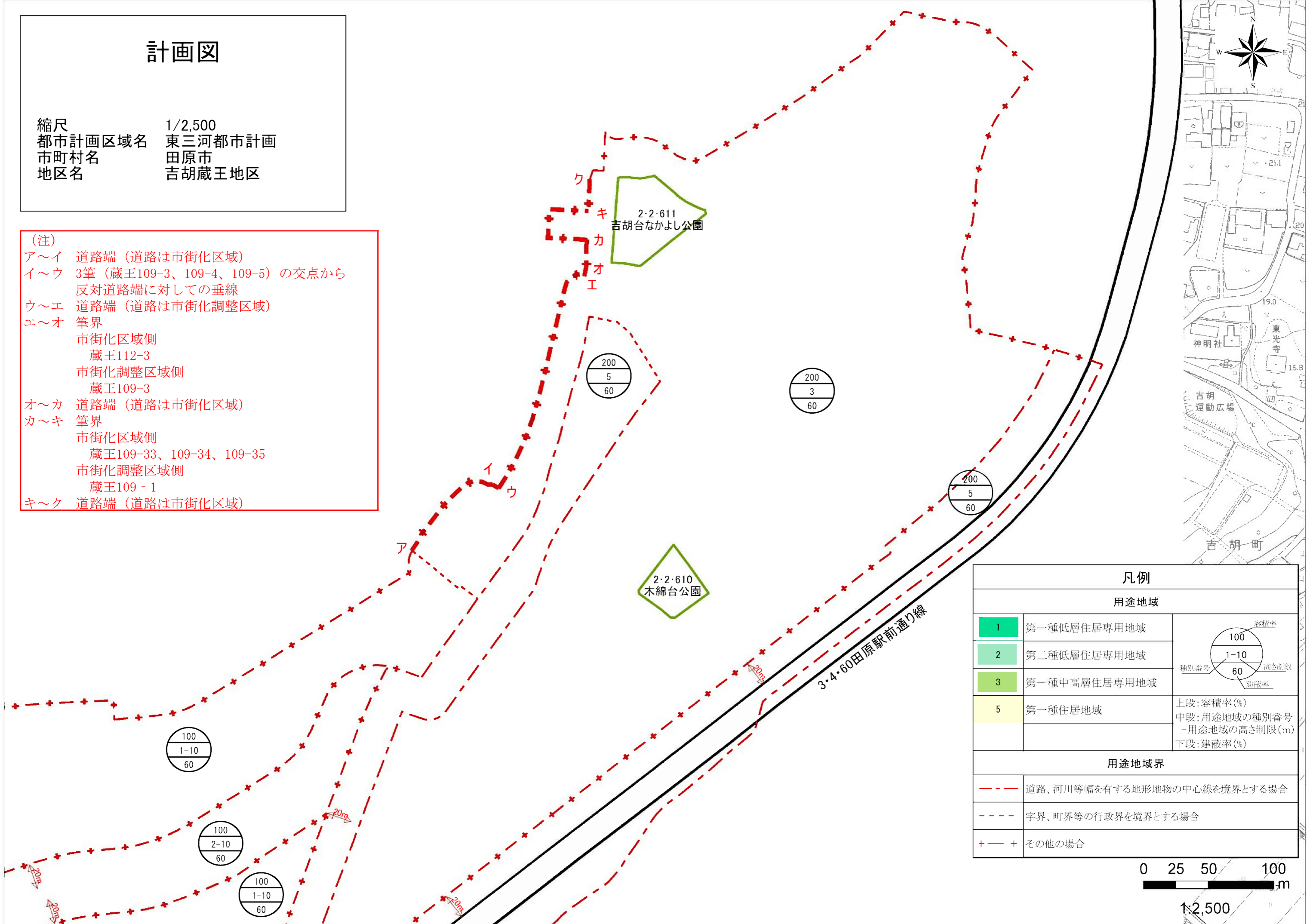
白
浜

森

計画図

縮尺 1/2,500
 都市計画区域名 東三河都市計画
 市町村名 田原市
 地区名 吉胡蔵王地区

(注)
 ア～イ 道路端 (道路は市街化区域)
 イ～ウ 3筆 (蔵王109-3、109-4、109-5) の交点から
 反対道路端に対しての垂線
 ウ～エ 道路端 (道路は市街化調整区域)
 エ～オ 筆界
 市街化区域側
 蔵王112-3
 市街化調整区域側
 蔵王109-3
 オ～カ 道路端 (道路は市街化区域)
 カ～キ 筆界
 市街化区域側
 蔵王109-33、109-34、109-35
 市街化調整区域側
 蔵王109-1
 キ～ク 道路端 (道路は市街化区域)



凡例		
用途地域		
1	第一種低層住居専用地域	容積率 100
2	第二種低層住居専用地域	種別番号 1-10
3	第一種中高層住居専用地域	高さ制限 60 建蔽率
5	第一種住居地域	上段:容積率(%) 中段:用途地域の種別番号 -用途地域の高さ制限(m) 下段:建蔽率(%)
用途地域界		
---	道路、河川等幅を有する地形地物の中心線を境界とする場合	
---	字界、町界等の行政界を境界とする場合	
+--+	その他の場合	

