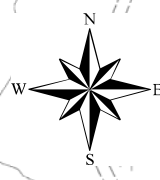
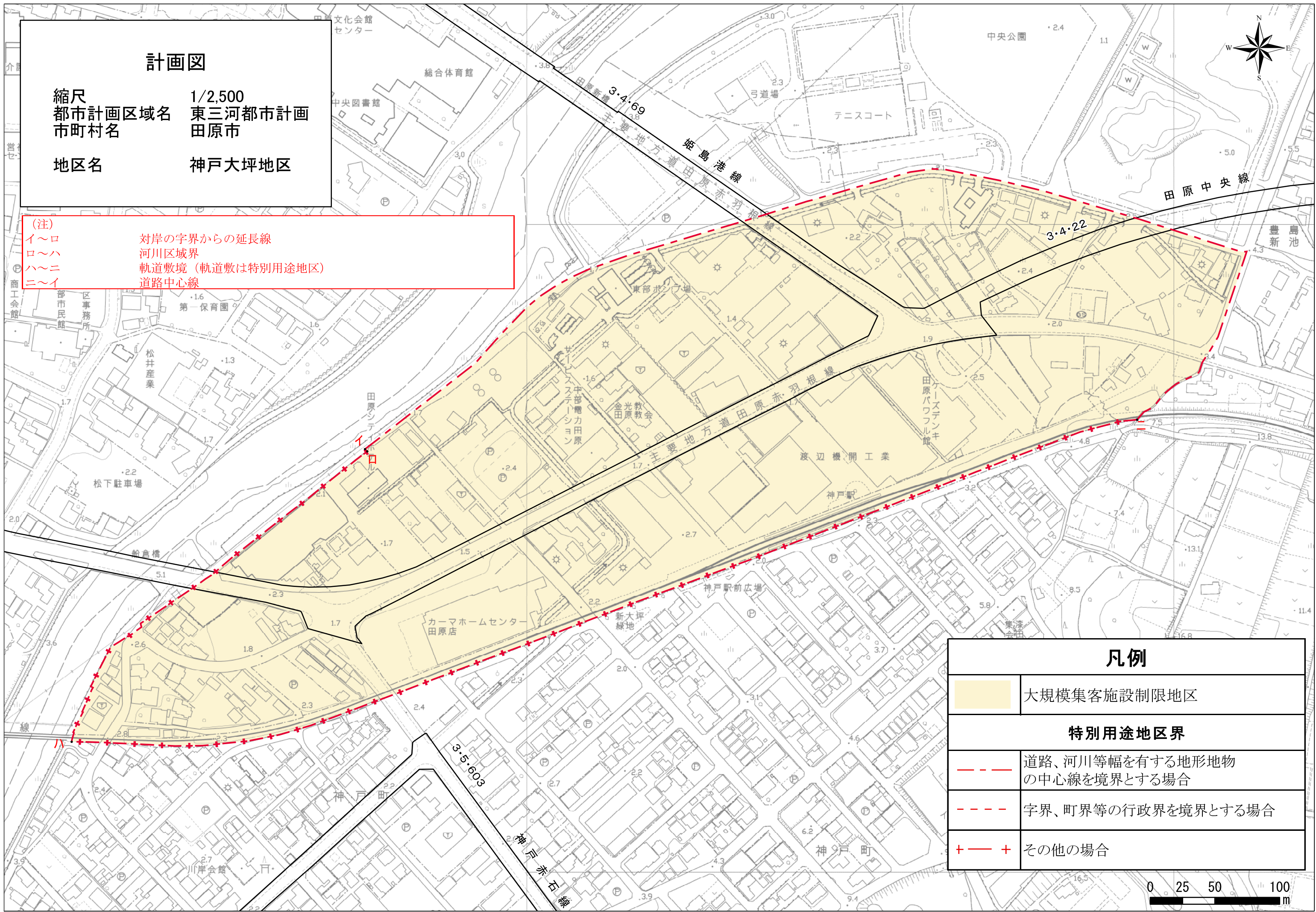






計画図

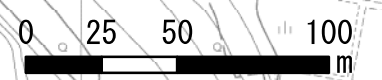
縮尺 1/2,500
 都市計画区域名 東三河都市計画
 市町村名 田原市
 地区名 神戸大坪地区

(注)
 イ～ロ 対岸の字界からの延長線
 ロ～ハ 河川区域界
 ハ～ニ 軌道敷境 (軌道敷は特別用途地区)
 ニ～イ 道路中心線



凡例

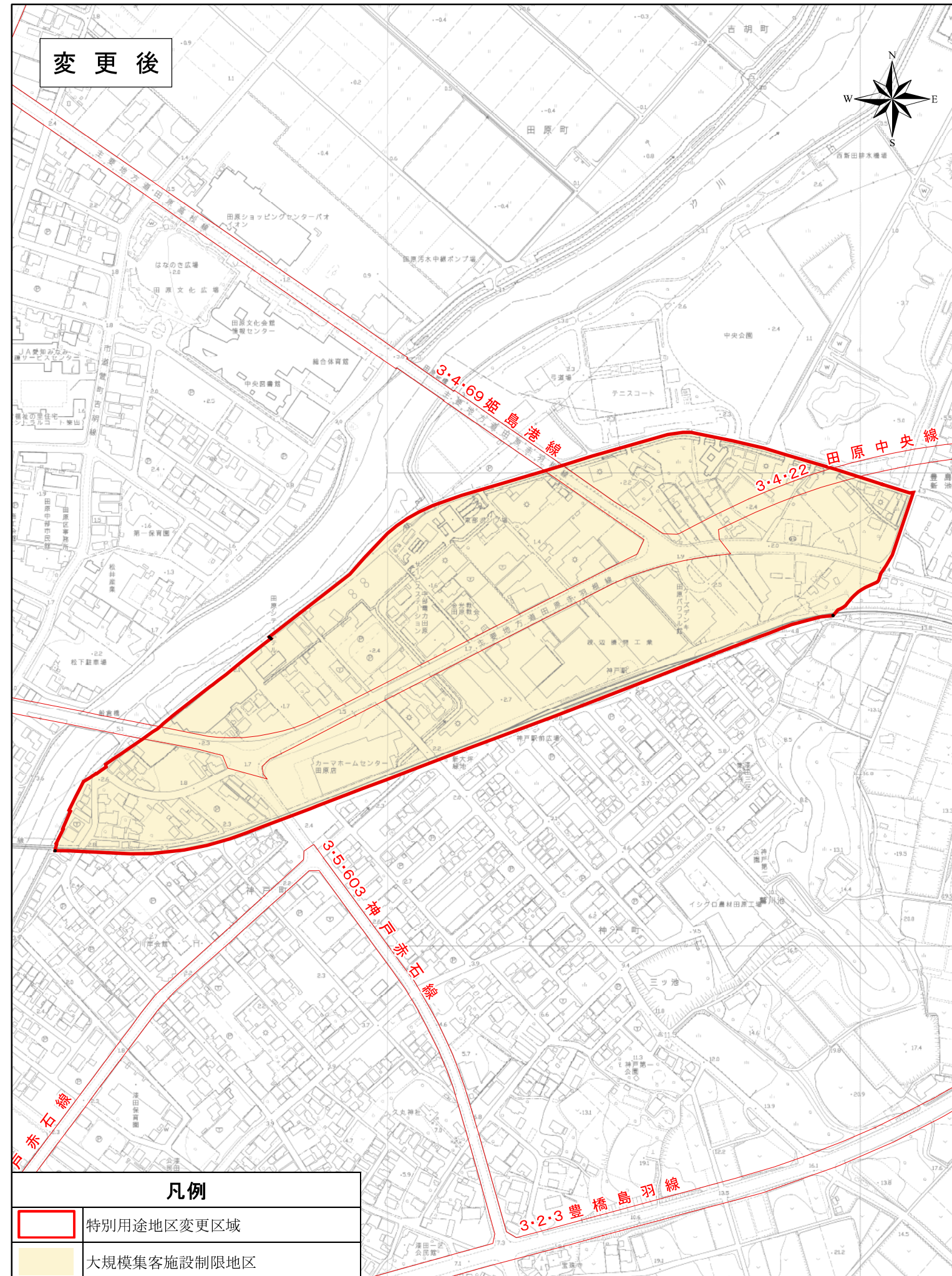
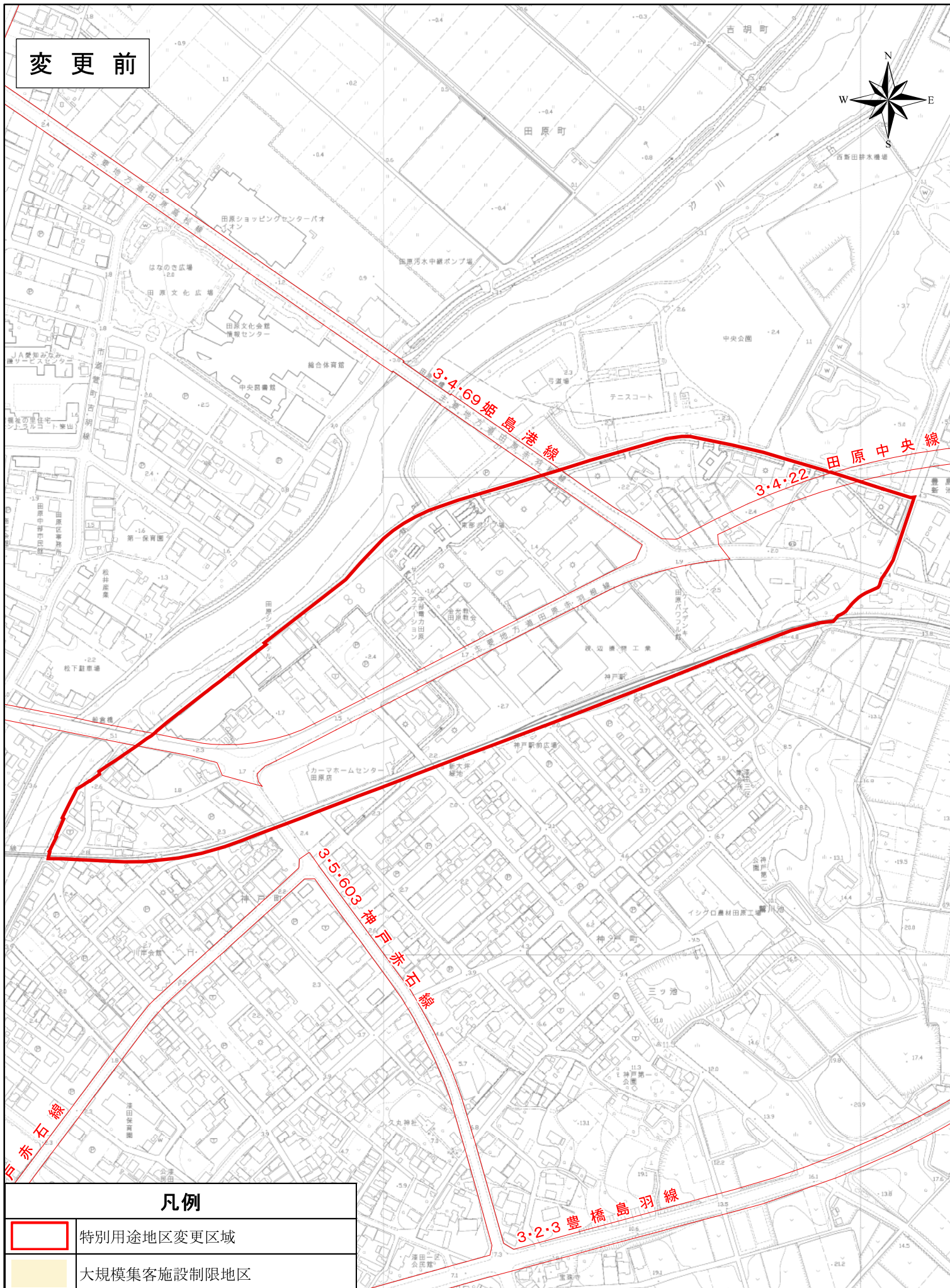
	大規模集客施設制限地区
特別用途地区界	
	道路、河川等幅を有する地形地物の中心線を境界とする場合
	字界、町界等の行政界を境界とする場合
	その他の場合



新旧対照図

神戸大坪 地区

縮尺 S=1/5,000



凡例	
	特別用途地区変更区域
	大規模集客施設制限地区

凡例	
	特別用途地区変更区域
	大規模集客施設制限地区