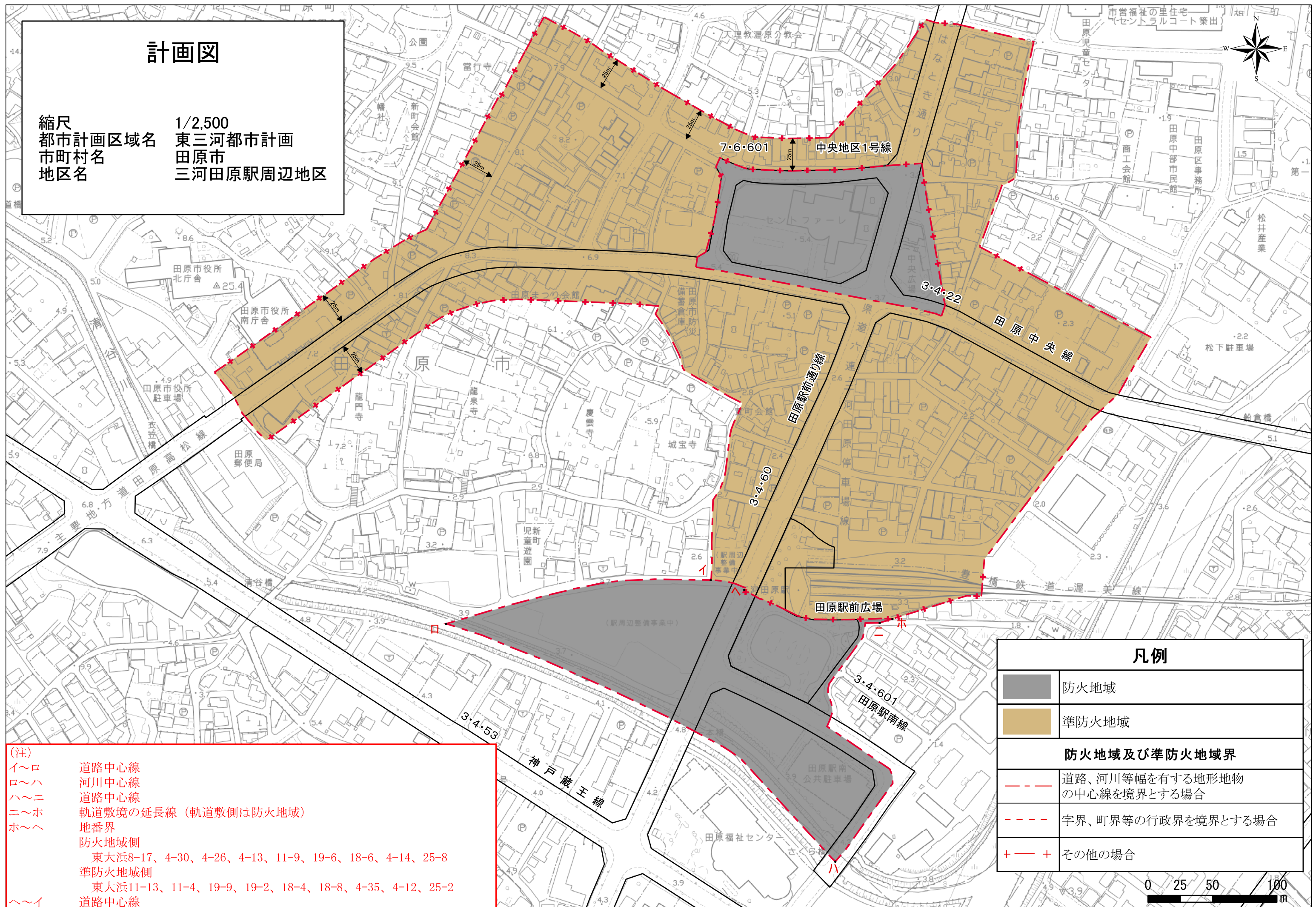







## 計画図

縮尺	1/2,500
都市計画区域名	東三河都市計画
市町村名	田原市
地区名	三河田原駅周辺地区



(注)	
イ～ロ	道路中心線
ロ～ハ	河川中心線
ハ～ニ	道路中心線
ニ～ホ	軌道敷境の延長線（軌道敷側は防火地域）
ホ～ヘ	地番界
	防火地域側
	東大浜8-17、4-30、4-26、4-13、11-9、19-6、18-6、4-14、25-8
	準防火地域側
	東大浜11-13、11-4、19-9、19-2、18-4、18-8、4-35、4-12、25-2
ヘ～イ	道路中心線

凡例	
	防火地域
	準防火地域
防火地域及び準防火地域界	
	道路、河川等幅を有する地形地物の中心線を境界とする場合
	字界、町界等の行政界を境界とする場合
	その他の場合

0 25 50 100 m



新旧対照図

三河田原駅周辺 地区

縮尺 S=1/4,000

