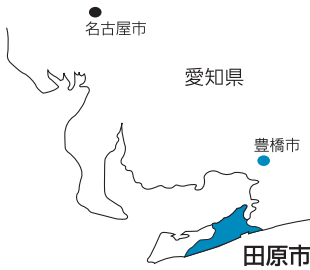


# 田原市を知ろう

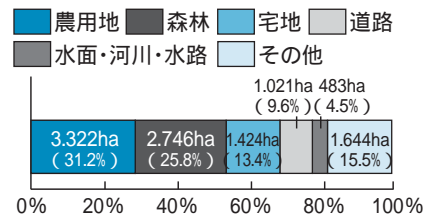


国際自動車特区である三河港の臨海部には県内有数の工業地帯を有し、施設園芸・露地野菜・畜産を中心とした全国有数の農業と、三河湾と太平洋に面する豊かな自然や観光資源にも恵まれた田原市は、将来の発展に大きな可能性を秘めています。

行政面積 106.4 km<sup>2</sup> (H15.8.2 時点 国土交通省国土地理院公表)

(H14 土地に関する統計年報)

新城市、瀬戸市、春日井市とほぼ同規模で、県下 32 市で第 7 位の広さに相当します。



人口 4 万 3 132 人

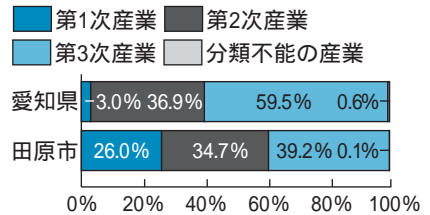
(H12 国勢調査)

新城市、高浜市を上回り、県下 32 市で第 30 位に相当します。

## 産業別就業人口割合

(H12 国勢調査)


各産業別の就業者数が拮抗していることが特徴です。また、愛知県の他地域に比べ、第 1 次産業の割合が高いことが分かります。



農業産出額 358 億円

(H13 生産農業所得統計)

全国では豊橋市、別海町(北海道)、渥美町に次いで第 4 位に相当します。



観光入込客数 140 万人

(H13 愛知県観光レクリエーション利用者統計)

太平洋や三河湾などの観光資源をはじめ、サンテパルク、めっくんはうす、蔵王山展望台などの観光施設を有しています。

製造品出荷額等 1 兆 6 974 億円

(H13 あいちの工業)

県下では豊田市、名古屋市に次いで第 3 位に相当します。また、全国でも第 16 位に相当します。

