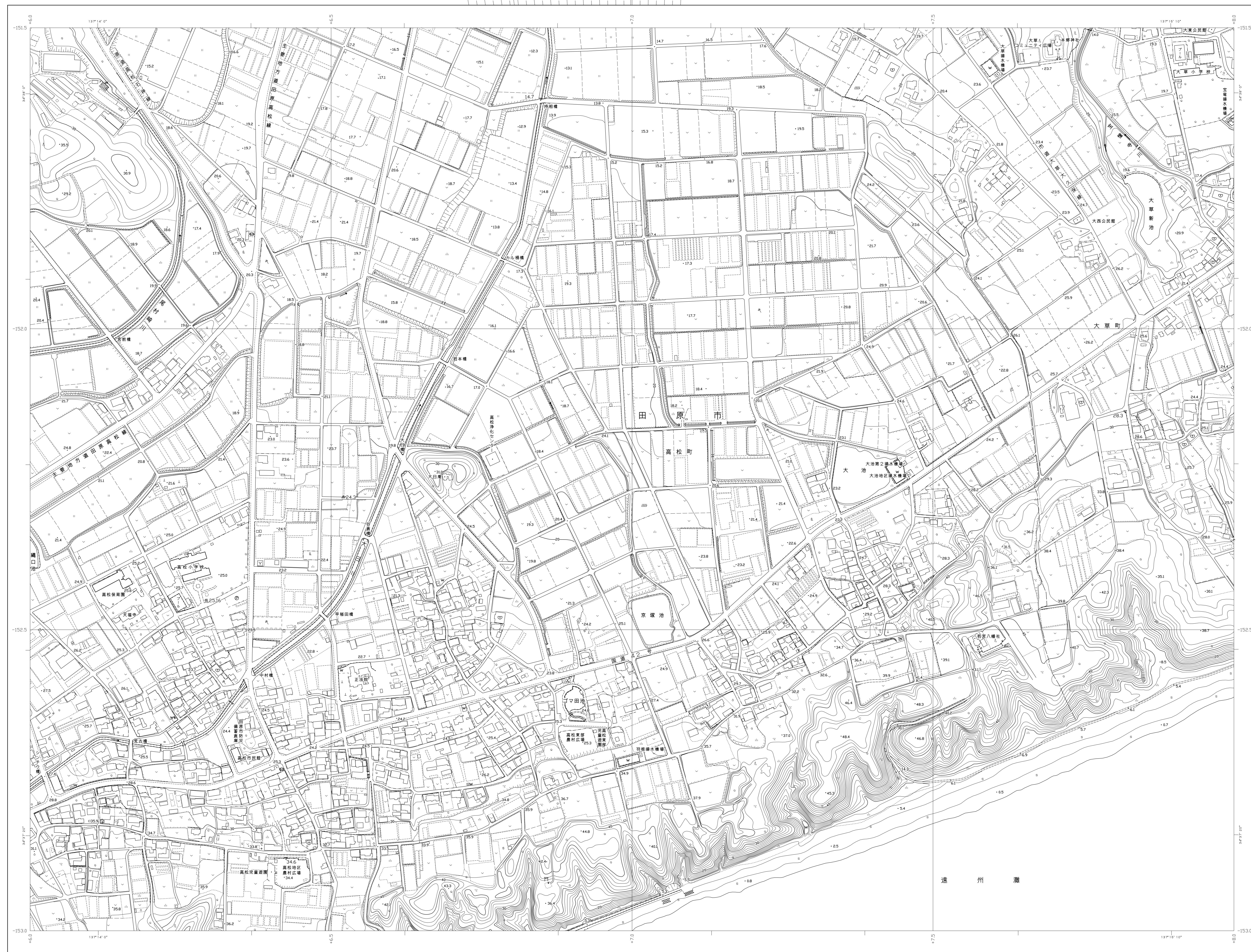



## 田原市都市計画基本図



51	52	53
65	66	67
78	79	



記号

- △ 37.2 三角点
- ▽ 12.04 水準点
- 14.8 空地
- 25.6 用途別区分
- 18.7 公共施設
- ◇ 25.6 公共施設
- ▽ 15.8 電子基準点

- |   |     |   |    |
|---|-----|---|----|
| ⊕ | 神社  | ⊖ | 門  |
| ⊕ | 寺   | ⊖ | 崖  |
| ⊕ | 文芸  | ⊖ | 高層 |
| ⊕ | 交差  | ⊖ | 電線 |
| ⊕ | 郵便局 | ⊖ | 電線 |
| ⊕ | 工場  | ⊖ | 建屋 |
| ⊕ | 公園  | ⊖ | 記念 |
| ⊕ | 公園  | ⊖ | 立  |
| ⊕ | 公園  | ⊖ | 柱  |
| ⊕ | 公園  | ⊖ | 柱  |
| ⊕ | 公園  | ⊖ | 柱  |
| ⊕ | 公園  | ⊖ | 柱  |
| ⊕ | 公園  | ⊖ | 柱  |
| ⊕ | 公園  | ⊖ | 柱  |
| ⊕ | 公園  | ⊖ | 柱  |
| ⊕ | 公園  | ⊖ | 柱  |
| ⊕ | 公園  | ⊖ | 柱  |

- |    |      |    |      |
|----|------|----|------|
| —— | 普通道路 | —— | 普通道路 |
| —— | 普通道路 | —— | 普通道路 |
| —— | 普通道路 | —— | 普通道路 |
| —— | 普通道路 | —— | 普通道路 |
| —— | 普通道路 | —— | 普通道路 |
| —— | 普通道路 | —— | 普通道路 |

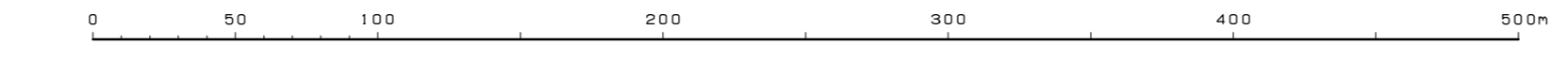
- |   |   |   |   |
|---|---|---|---|
| ⊕ | 田 | ⊖ | 崖 |
| ⊕ | 畑 | ⊖ | 崖 |
| ⊕ | 芝 | ⊖ | 崖 |
| ⊕ | 草 | ⊖ | 崖 |
| ⊕ | 草 | ⊖ | 崖 |
| ⊕ | 草 | ⊖ | 崖 |

- |    |    |    |    |
|----|----|----|----|
| —— | 境界 | —— | 境界 |
| —— | 境界 | —— | 境界 |
| —— | 境界 | —— | 境界 |
| —— | 境界 | —— | 境界 |

- ≪ 縮尺は平成14年国土交通省告示第九号の規定による等角座標系  
経緯度数値及び平面直角座標値は世界測地系に対応  
投影は横メルカトル法  
図中に表示してある座標値はキロメートル単位  
方位は0、30年メートルの間隔  
図中に表示してある経緯度目盛は10秒間隔  
高さの基準は東京湾の平均海面  
等高線の間隔は2メートル

平成29年修正  
1. 平成29年12月国土交通省告示第九号  
2. 平成29年10月国土交通省告示第九号

1:2,500



この図は、東三河広域連合長の承認を得て、現図面発行の都市計画基本図を使用して作成したものである。〔準拠図〕25年第三号（第1-118号）

計画機関 田原市  
作業機関名 株式会社パスコ