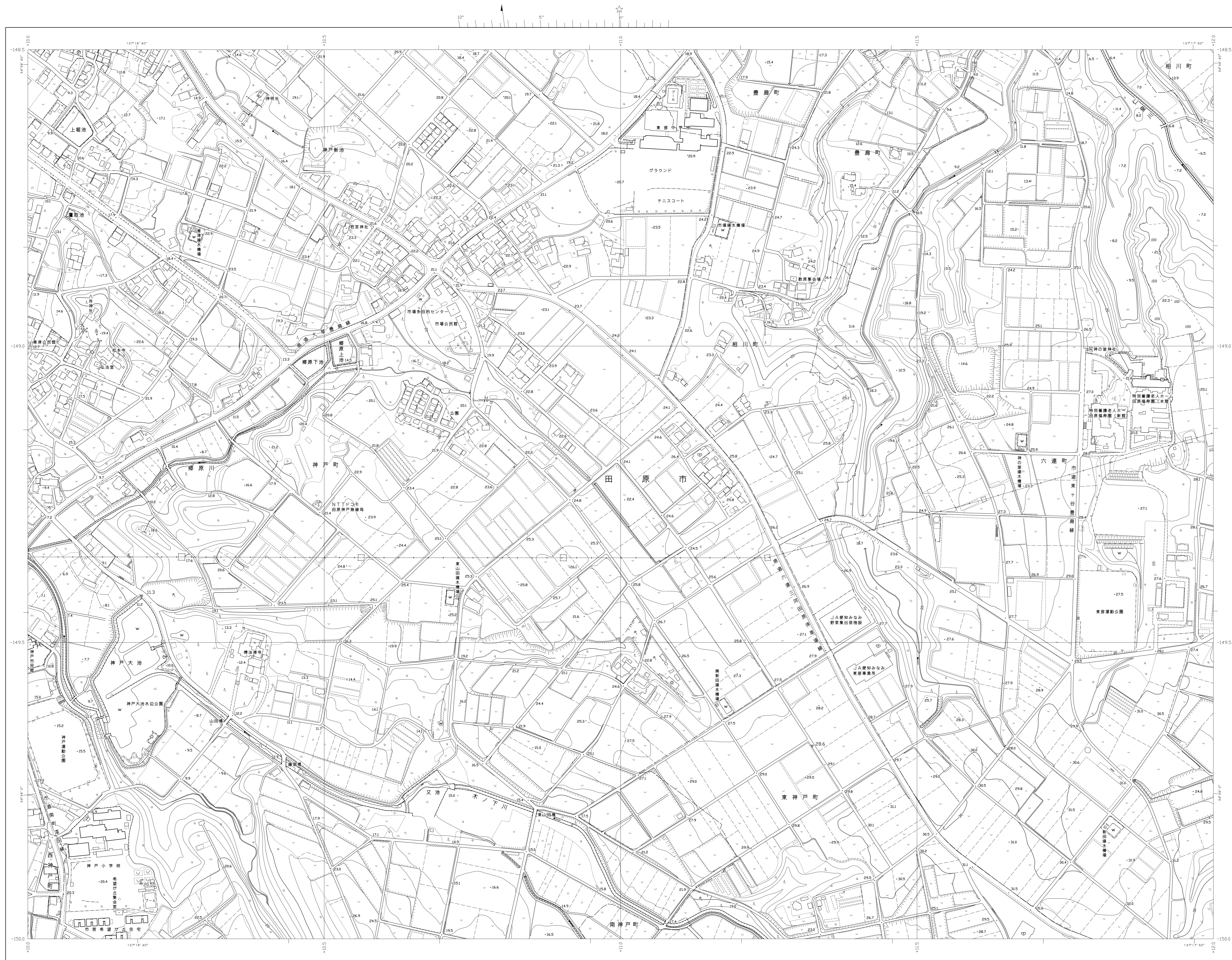



田原市都市計画基本図



No.39

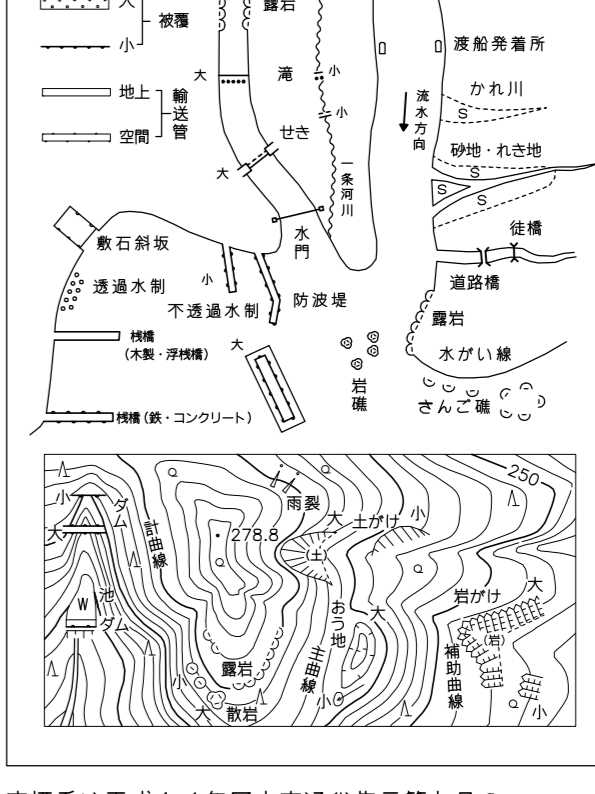
25	26	27
38	39	40
53	54	55



記号

■	前面建物	▲ 37.2	三角点
□	後面建物	■ 12.04	水準点
○	窓	▲ 14.4	多角水準点
△	普通貯留池	● 25.6	標高不明なし
○	貯留池	● 18.7	田舎標高
○	貯留池	○ 25.6	田舎標高
○	貯留池	○ 15.8	電子基準点

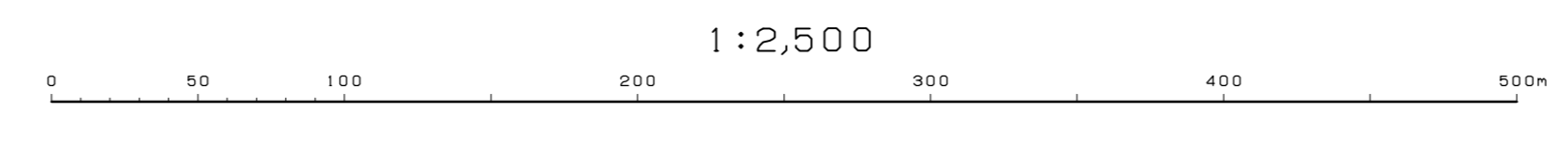
⌘	神社	⌘	門
✚	寺	⌘	障子
⌘	社	⌘	高塔
⌘	塚	⌘	電線塔
⌘	交差点	⌘	風車
⌘	変電所	⌘	給排水
⌘	郵便局	⌘	灯るら
⌘	工場	⌘	墓
⌘	交番	⌘	記念碑
⌘	火薬庫	⌘	立像
⌘	林	⌘	孤立樹
⌘	橋	⌘	記念樹
⌘	水塔	⌘	燈台
⌘	貯水池	⌘	水塔
⌘	倉庫	⌘	クランク
⌘	鉄筋コンクリート	⌘	灯
⌘	瓦葺	⌘	燈
⌘	木葺	⌘	燈
⌘	瓦葺	⌘	燈
⌘	瓦葺	⌘	燈
⌘	瓦葺	⌘	燈
⌘	瓦葺	⌘	燈
⌘	瓦葺	⌘	燈



縮尺は平成14年国土交通省告示第九号の
規定による縮尺
経緯度改算及び平面直角座標値は世界測地系に対応
投影は横メルカトル図法
図面に表示してある座標値はキロメートル単位
方位は、2015年メトリック時間
図面に表示してある経緯度目標は10秒間隔
高さの基準は東京湾の平均海面
等高線の間隔は2メートル

No.39

平成29年修正
1.平成29年12月補訂途中段階
2.平成29年10月段階調査



この図は、東三河広域連合長の承認を得て、同連合連年の都市計画基本図を使用し、作成したものである。(承認番号) 29東三第(第) 第1-11号

計画機関 田原市
作業機関名 株式会社パスコ