



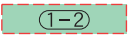

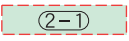







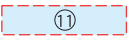
















凡 例				
	都 市 計 画 道 路			
	市 街 化 区 域			
	第一種低層住居専用地域	建ぺい率 60%	容積率 200%	高さ制限 10m
	第一種低層住居専用地域	"	"	"
	第一種低層住居専用地域	60%	100%	10m
	第二種低層住居専用地域	"	"	"
	第二種低層住居専用地域	60%	200%	10m
	第一種中高層住居専用地域	"	"	"
	第二種中高層住居専用地域	60%	200%	—
	第一種住居地域	"	"	"
	第二種住居地域	60%	200%	—
	準住居地域	"	"	"
	近隣商業地域	60%	200%	—
	商業地域	"	"	"
	商業地域	80%	400%	—
	商業地域	"	"	"
	準工業地域	80%	300%	—
	工業地域	"	"	"
	工業専用地域	60%	200%	—
	工業専用地域	"	"	"
	工業専用地域	60%	200%	—
	市街化調整区域	"	"	"
	市街化調整区域	60%	200%	—
	形態制限除外区域	"	"	"
	形態制限除外区域	70%	400%	—
	防 火 地 域			
	準 防 火 地 域			
	都 市 公 園 ・ 緑 地			
	第一種市街地再開発事業区域 高度利用地区			
	都 市 施 設			
	地 区 計 画 区 域			
	臨 港 地 区			
	大規模集客施設制限地区			