

(3) 自然と産業が調和した田原市の未来を感じるためのプロジェクト

1) 臨海産業地域

【整備方針】

自然と産業が調和した地域の循環型社会のモデルとなる地域づくりを進める。

## 臨海産業地域

自然と産業が調和した地域の形成

《整備方針》  
自然と産業が調和した地域の循環型社会のモデルとなる地域づくりを進める。

- 展望ポイントの整備
- 湾岸環境の改善
- 公園、緑地の整備
- 道路沿いの緑化、修景
- 水辺の遊歩道の整備
- 自然景観の保全
- 緑地、公園、社寺林、学校林などの保全
- 船の動線
- 利用動線
- 土地区画整理事業域
- 農地
- 山林
- 重点整備地域

### 工業地区内に属する田原4区の緑地整備

- ・白谷海浜公園～姫島への連続性を考慮した緑地を整備する。
- ・工業地区内で唯一水（海）とふれあえる空間となるため、釣りなどの海洋レクリエーション利用を図る。
- ・内陸部については、自然性の高い緑による周辺景観や環境などとの連続性を高めるとともに、工業地区との連携を図る。
- ・工業地区側に対しての防風、防潮林として整備する。

### 笠山の自然景観の保全

- ・蛇紋岩を主とする地質に由来する特色ある植生を、周辺域を代表する景観資源として保全する。

### 産業空間における自然エネルギーの活用、資源循環利用の推進

- ・工業地帯において、風力エネルギーや太陽光発電などの自然エネルギーの活用を推進する。
- ・田原リサイクルセンター（炭生館）におけるごみ炭化処理を推進し、生成された固形燃料の有効利用を図る。

### 緑地をつなぐ街路樹の整備

- ・緩衝緑地、姫島漁港、笠山などの緑地帯や緑の拠点を連絡する街路樹を整備する。

### 連続する緩衝緑地の保全と形成

- ・西浦保安林を保全し、水路沿いの遊歩道を市民の憩いの場として活用する。
- ・工場地帯の緩衝緑地の保全、維持管理を進める。

### 身近な公園における市民参加の推進

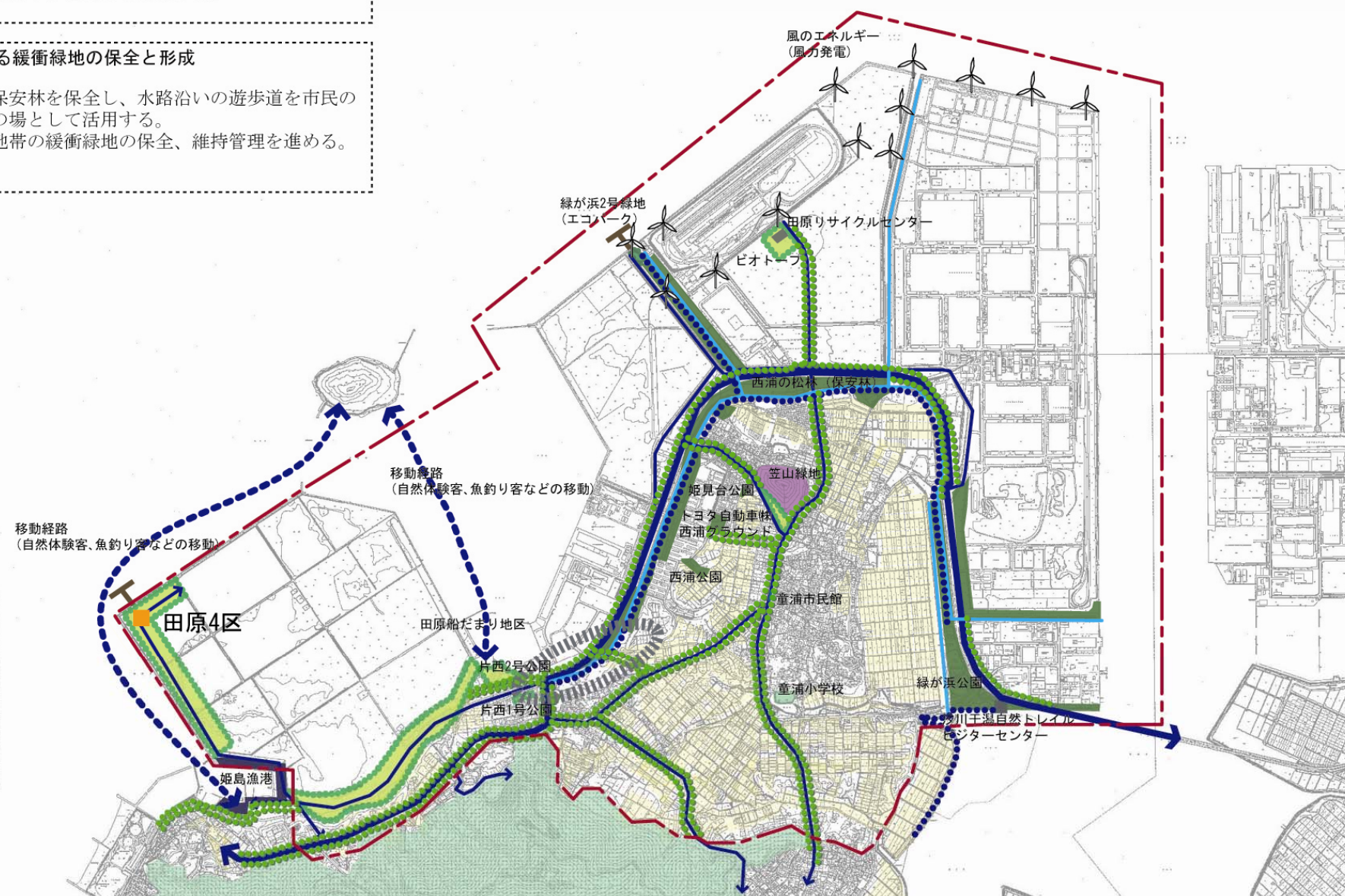
- ・市民参加による公園整備、維持管理を進める。

### 水路沿いの遊歩道の整備

- ・水路沿いに、緑地空間を積極的に確保し、並木整備と併せて、魅力ある水辺空間を形成する。

### 土地区画整理事業における街並みの整備

- ・市民参加による、ゆとりある街区公園の整備を目指す。



(4) 地域の自然を体感するためのプロジェクト

1) 立馬池周辺

【整備方針】

水郷をイメージした池のほとりの緑化や親水施設などの環境整備を展開する。

2) 西山防風林周辺

【整備方針】

西ノ浜沿いと西山地区の長大な防風林緑地を活用することで防風林緑地と地域の関係を密着させ、保全を促す整備を進める。

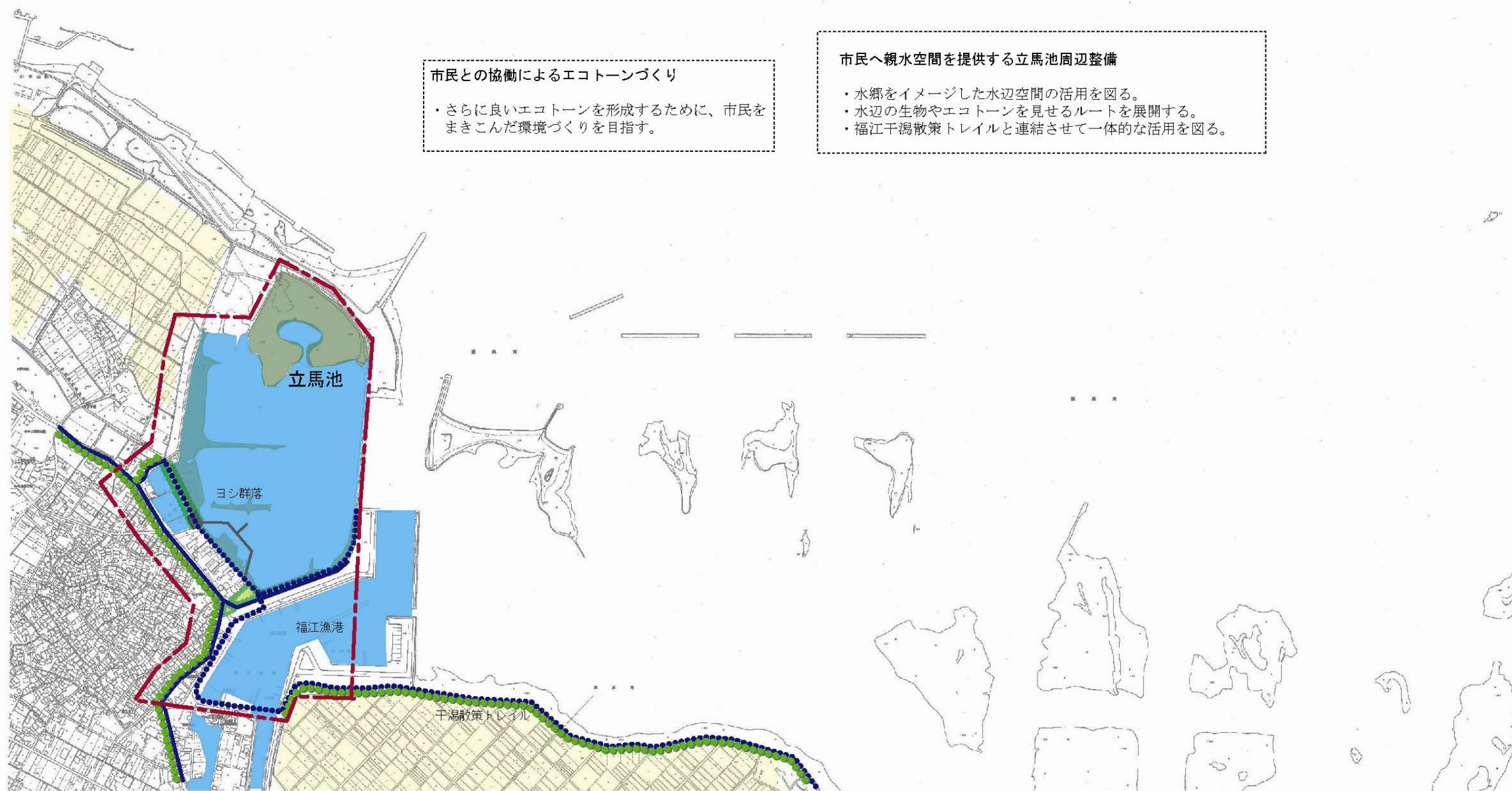
## 立馬池周辺

地区の特性である広大な池や干潟の水辺空間の形成

### 《整備方針》

水郷をイメージした池のほとりの緑化や親水施設などの環境整備を展開する。

- 塩沼植物の保全
- 公園、緑地の整備
- 道路沿いの緑化、修景
- 水辺の遊歩道の整備
- 水面ルート
- 利用動線
- 農地
- 重点整備地域



**市民との協働によるエコトーンづくり**

- ・さらに良いエコトーンを形成するために、市民をまきこんだ環境づくりを目指す。

**市民へ親水空間を提供する立馬池周辺整備**












- ・水郷をイメージした水辺空間の活用を図る。
- ・水辺の生物やエコトーンを見せるルートを展開する。
- ・福江干潟散策トレイルと連結させて一体的な活用を図る。

## 西山防風林周辺

地域の自然や文化、営みを体感するネットワークの形成

### 《整備方針》

西ノ浜沿いと西山地区の長大な防風林緑地を活用することで防風林緑地と地域の関係を密着させ、保全を促す整備を進める。

- |   |             |  |         |
|---|-------------|--|---------|
|    | 展望ポイントの整備   |   | 利用動線    |
|    | 公園、緑地の整備    |   | 農地      |
|    | 道路沿いの緑化     |   | 山林      |
|    | サインの整備      |   | 重点整備地域  |
|    | トレイル整備      |  | 浜の保全・養浜 |
|  | 緑地、防風林緑地の保全 |  |         |

### 地域の自然や文化、営みを体感する西ノ浜防風林トレイルの整備

- ・古代製塩跡地と隣接した「西ノ浜海浜の森」と藤原古墳群付近をつなぐ防風林緑地内のトレイルを整備する。
- ・古代製塩跡地や藤原古墳群、風力発電の解説板サインを整備する。
- ・伊勢湾側の雄大な景観を眺望できるポイントを整備する。

### 農業の営みを体感するマツ林トレイルの整備

- ・広大な農地に張り巡らされたマツ林の帯を利用することで農の営みを体感できるトレイルを整備する。
- ・マツ林トレイルを整備し活用を促すことで、ゴミの投棄などの防止を図り、林床を保全する。
- ・トレイルの出入り口にポケットパークを整備する。

### トレイルのスタート地点としての「西ノ浜海浜の森」改善整備

- ・防風林トレイルの拠点としてトレイル全体の解説サインの設置など改善整備を行う。
- ・古代製塩跡地の解説板サインを整備する。

### 防風林緑地の保全再生

- ・歴史ある長大なマツ林のマツ枯れ部分を再生し保全する。

