

亀山校区地震・津波避難マップ

H27.10

国道 259 号から北側の区域 (今田・野丹場など含む) を津波避難対象区域とします。

[津波避難対象区域にお住まいの方・仕事をされている方、川沿いにいる方]

- 三河湾(西ノ浜)へ津波が到達するまでには 30 分~40 分程度時間があります。
- 大きな揺れを感じたら、津波警報のサイレンが鳴ったら、**落ち着いて高台に避難してください。**
- 津波警報等発表中は、**津波避難対象区域や河川、海岸に絶対に近づかないで下さい。**
- 避難する時は、原則**徒歩**により避難して下さい。





[避難所への行き方は]

- 津波警報等が解除されてから、**避難所(亀山小学校)**に避難します。
- 安全なルートをよく確認し、避難して下さい。
- 避難所が津波被害を受けた場合は、災害対策本部の指示により別の避難所に避難します。

[その他の注意事項]

- 国道 259 号は緊急輸送道路に指定されています。災害時には一般車両は通行することができませんので注意してください。

【地図の凡例】

-  津波浸水想定区域
※県が発表した南海トラフ巨大地震による区域
-  海拔の標示(詳細)
-  一時避難場所
(神社、空地、路上等)
-  一時避難場所までの避難経路

